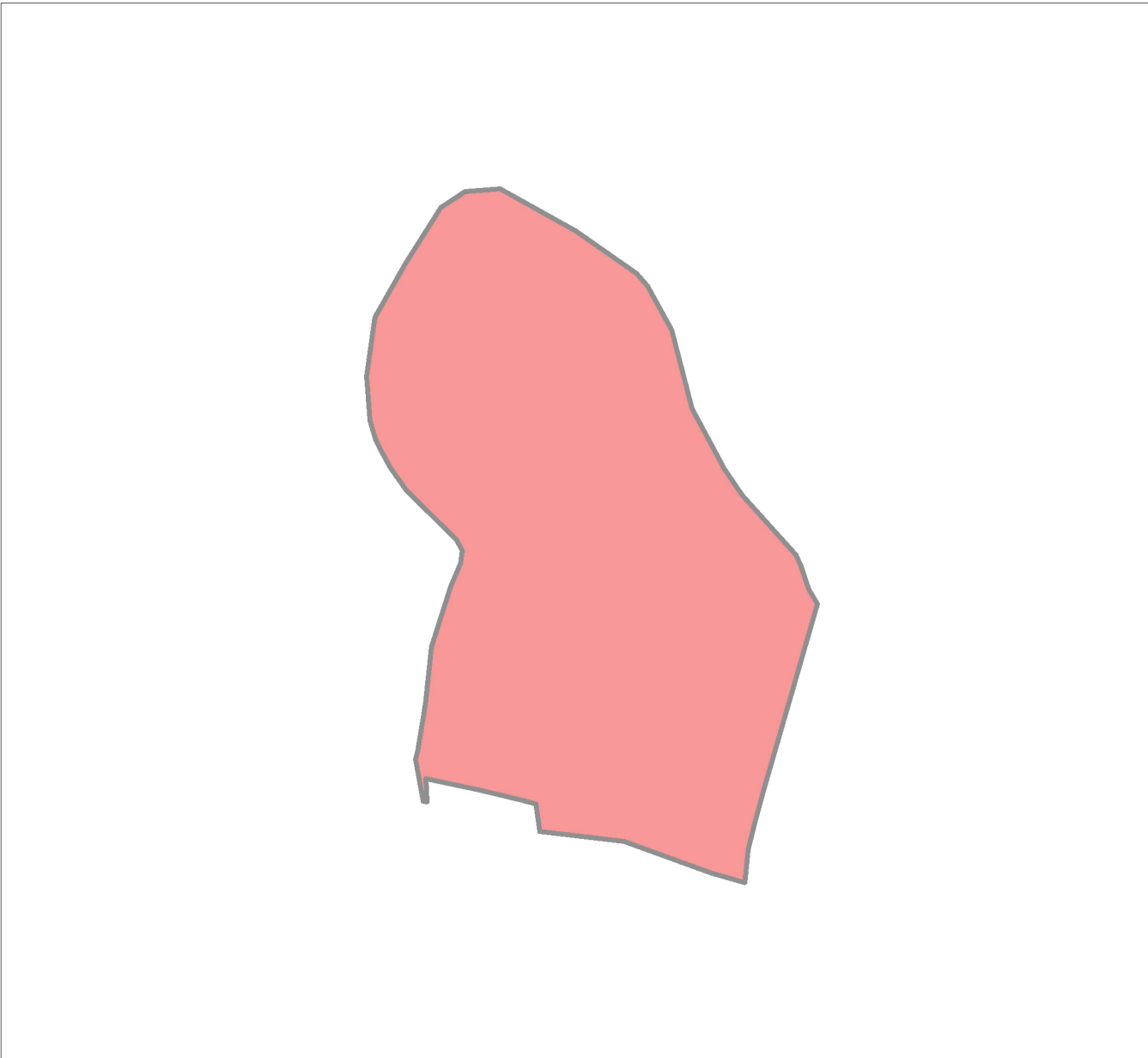


Внесение изменений в генеральный план городского округа Ступино
Московской области применительно к земельному участку с кадастровым номером 50:33:0010477:10



Карта границ земель государственного лесного фонда на часть территории (без масштаба)



УСЛОВНЫЕ ОБОЗНАЧЕНИЯ

Г р а н и ц ы





Земельного участка с кадастровым номером 50:33:0010477:10

Г р а н и ц ы з е м е л ь л е с н о г о ф о н д а

Лесничества и лесопарки*

Гослесфонд*

Примечание - * Границы земель лесного фонда, лесничеств и лесопарков на рассматриваемой территории отсутствуют.

				Шифр: 2011/445/Ц-2024/Д			
				Внесение изменений в генеральный план городского округа Ступино Московской области применительно к земельному участку с кадастровым номером 50:33:0010477:10			
Должность	Ф.И.О.	Подпись	Дата	Материалы по обоснованию генерального плана. Том I. Планировочная и инженерно-транспортная организация территории. Социально-экономическое обоснование	Стадия	Лист	Листов
Глав. спец.	Филин С.А.				ГП	7	7
				Карта границ земель государственного лесного фонда на часть территории (без масштаба)	 МОСОБЛГЕОТРЕСТ 		
Нач. мастер.	Смирнов А.С.						

Взам. инв. №

Подпись и дата

Инв.№ подл.

Согласовано